

臺南市 4 月份民安 7 號演習交通管制規劃


1. 校門口演習場地預於 4 月 10 起開始佈置，校門前交通號誌實施拆除，4 月 10 日（六）至 17 日（六），實施交通管制，步行人員仍留大門通道進出，但車輛請由後門進出，活動中心前停車場依然可使用（唯 15 日演習當日由市政府管制使用，請教職員 15 日車輛停放後門）。
2. 黃幹線、黃 10、黃 16 於 4 月 10 日起進行改道，改道路線如附圖，黃 10 停白河分局，另黃幹線及黃 16 停白河公所，請搭乘學生注意。
3. 家屬接送學生，請學生於管制期間上放學，由後門裕農路通行，或將車輛停放至白河運動公園旁國泰路或 7-11 中山路旁，步行到校。




替代道路



雙側淨空
禁行車輛



單側停車
禁行車輛



停車管制



洽公民眾
路邊停車



停車場停車



廟前廣場



廣場停車



滿庭園餐廳前
廣場車位：
小型車約 80 台

福安宮車位：
小型車約 5 台 (僅開放臨

三官寶殿車位：
小型車約 30 台

停三車位：
小型車 36
格
大型車 5 格



三官寶殿
停車場



福安宮

※黃 10 後壁-六重溪 改道圖

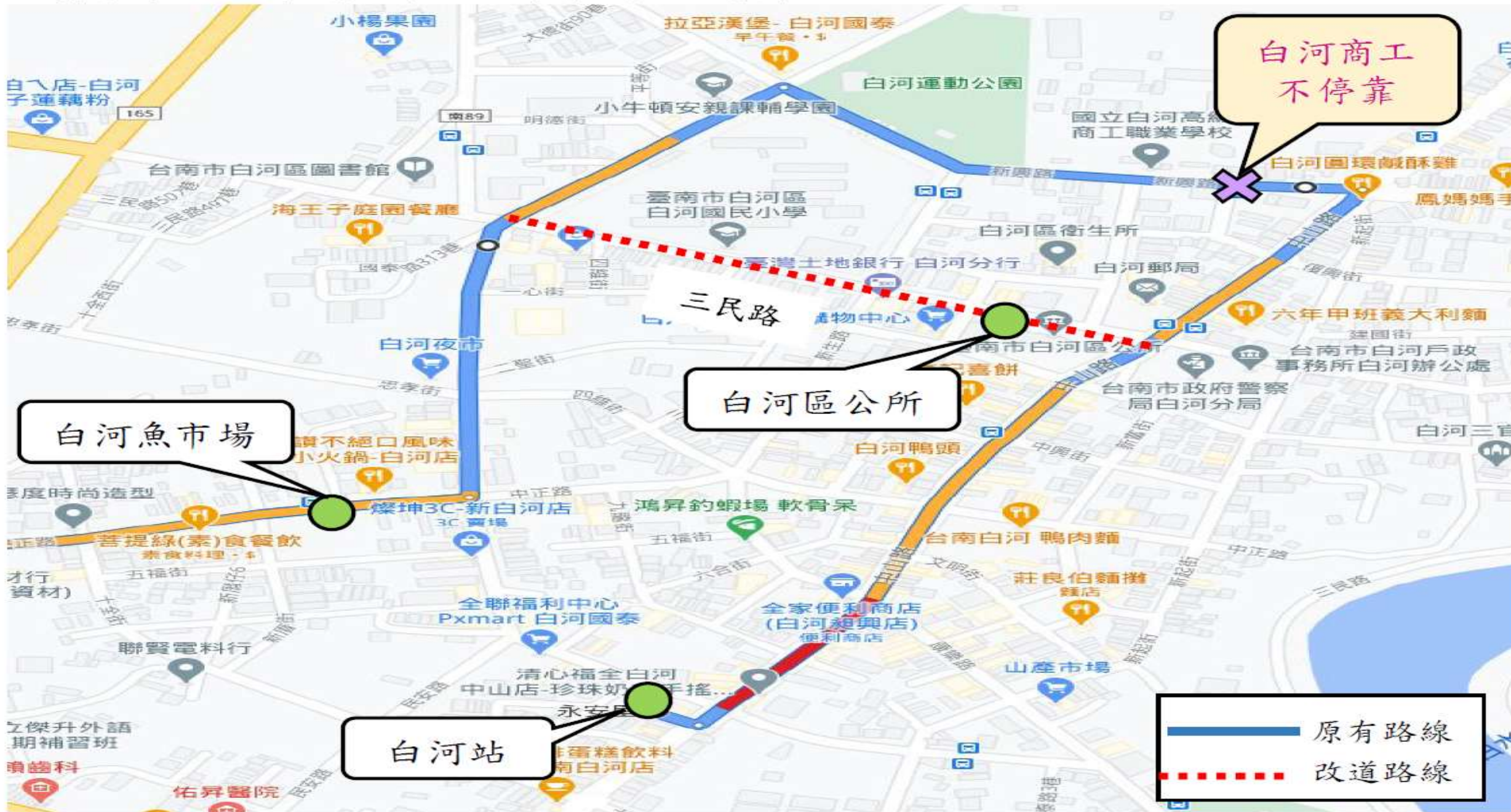


※黃 16 白河-隆田火車站

演習期間 發車點改為『白河區公所』俾利白河商工學生搭乘



※黃幹線 白河-麻豆(經白河商工) 改道圖



綜合實作演習場地位置規劃



| 項目 |
|----------------------------|
| 0. 場地介紹及演練課目說明 |
| 1. 學校、社區與民眾疏散避難 |
| 2. 自主防災社區動員互助自救 |
| 3. 應變中心開設(三會報聯合應變)及申請直升機勘災 |
| 4. 地震災情查通報(含後備軍人輔導中心編組運作) |
| 5. 建築物倒塌及車禍救助 |
| 6. 災區交通警戒管制 |
| 7. 成立災害應變前進指揮所及國軍支援搜救作業 |
| 8. 大量傷病患緊急醫療救護 |
| 9. 毒性化學物質外洩搶救 |
| 10. 地下瓦斯管線外洩起火搶救 |
| 11. 消防機關緊急救援隊功能模組，跨區支援救災 |
| 12. 地震災害新聞發布 |
| 13. 維生管線搶修 |
| 14. 土石流紅色警戒與強制疏散撤離 |
| 15. 山區邊坡土石滑落車輛遭掩埋 |
| 16. 震災後水利設施搶修、搶險 |
| 17. 山區道路封閉及搭設臨時便橋 |
| 18. 車輛翻落邊坡搶救 |
| 19. 災後道路搶修及復原 |
| 20. 災後環境清理及復原 |
| 21. 防災公園收容所防疫演練 |
| 22. 防災公園收容處所開設演練 |
| 23. 防災宣導 |
| 24. 全民國防教育 |

Google